ДЕПАРТАМЕНТ ОБРАЗОВАНИЯ И НАУКИ ГОРОДА МОСКВЫ
ГОСУДАРСТВЕННОЕ БЮДЖЕТНОЕ ОБЩЕОБРАЗОВАТЕЛЬНОЕ УЧРЕЖДЕНИЕ ГОРОДА МОСКВЫ «ШКОЛА № 1945 «СИНЯЯ ПТИЦА»

117628, г. Москва
ул. Старокачаловская, д. 22 тел/факс (495) 713-68-63
ул. Старокачаловская, д.22 корп. 1 тел. (495) 714-87-72
ул. Старокачаловская, д. 12 тел. (495) 713-70-45

http://sch1945uz.mskobr.ru
e-mail: 1945@edu.mos.ru

УТВЕРЖДАЮ

Директор

ГБОУ Школа № 1945

_____С.В. Астахов

«01» сентября 2021 г.

Маршруты безопасного передвижения (следования) групп обучающихся (воспитанников) между зданиями (территориями) ГБОУ Школа №1945

I. План- схемы образовательной организации
1. Район расположения образовательной организации, пути движения транспортных средств и обучающихся

1.1 Район расположения ГБОУ Школа № 1945 (ул. Старокачаловская д. 22 и ул. Старокачаловская д. 22 корп. 1), пути движения транспортных средств и обучающихся (воспитанников)

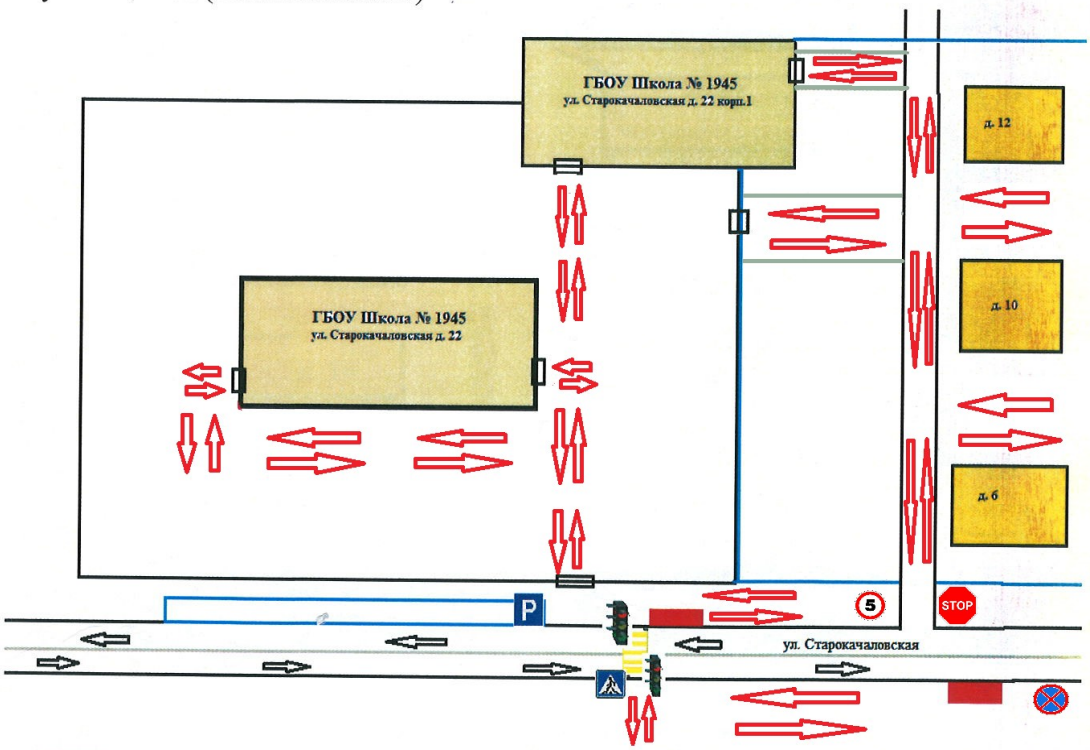

вход на территорию (здание) образовательной организации

жилая застройка

проезжая часть

ограждение территории ЖК «Синяя птица»

наземный пешеходный переход

остановка общественного транспорта

движение транспортных средств

движение детей (учеников) в (из) образовательного учреждения

светофор

P парковка автотранспортных средств

1.2 Район расположения ГБОУ Школа № 1945 (ул. Старокачаловская д. 12), пути движения транспортных средств и воспитанников

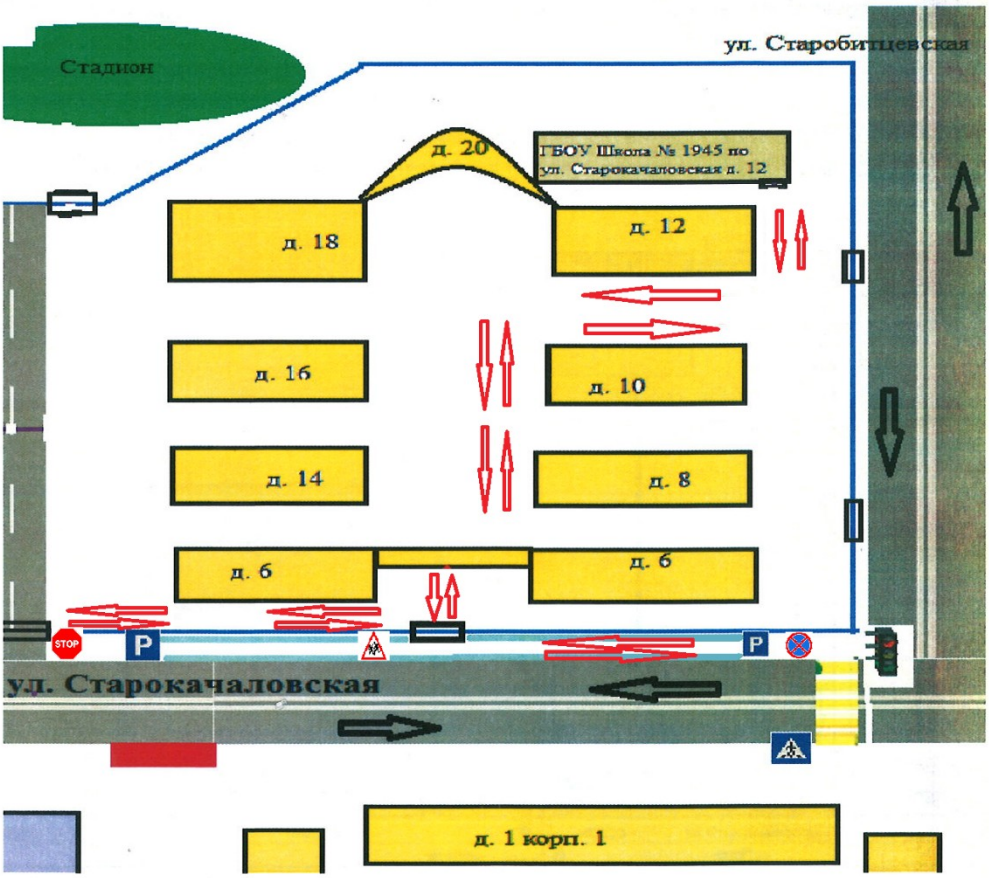

вход на территорию (здание) образовательной организации

жилая застройка

проезжая часть

ограждение территории ЖК «Синяя птица»

наземный пешеходный переход

остановка общественного транспорта

движение транспортных средств

движение детей (учеников) в (из) образовательного учреждения

светофор

парковка автотранспортных средств

Маршрут безопасного передвижения (следования) групп обучающихся (воспитанников)

Школа №1945

ул. Старокачаловская д.22 (ГБОУ Школа №1945 (Вход № 2 «Старшая школа»)) – ул. Старокачаловская д. 22 к. 1 (ГБОУ Школа №1945 (Детский сад «Радуга»)

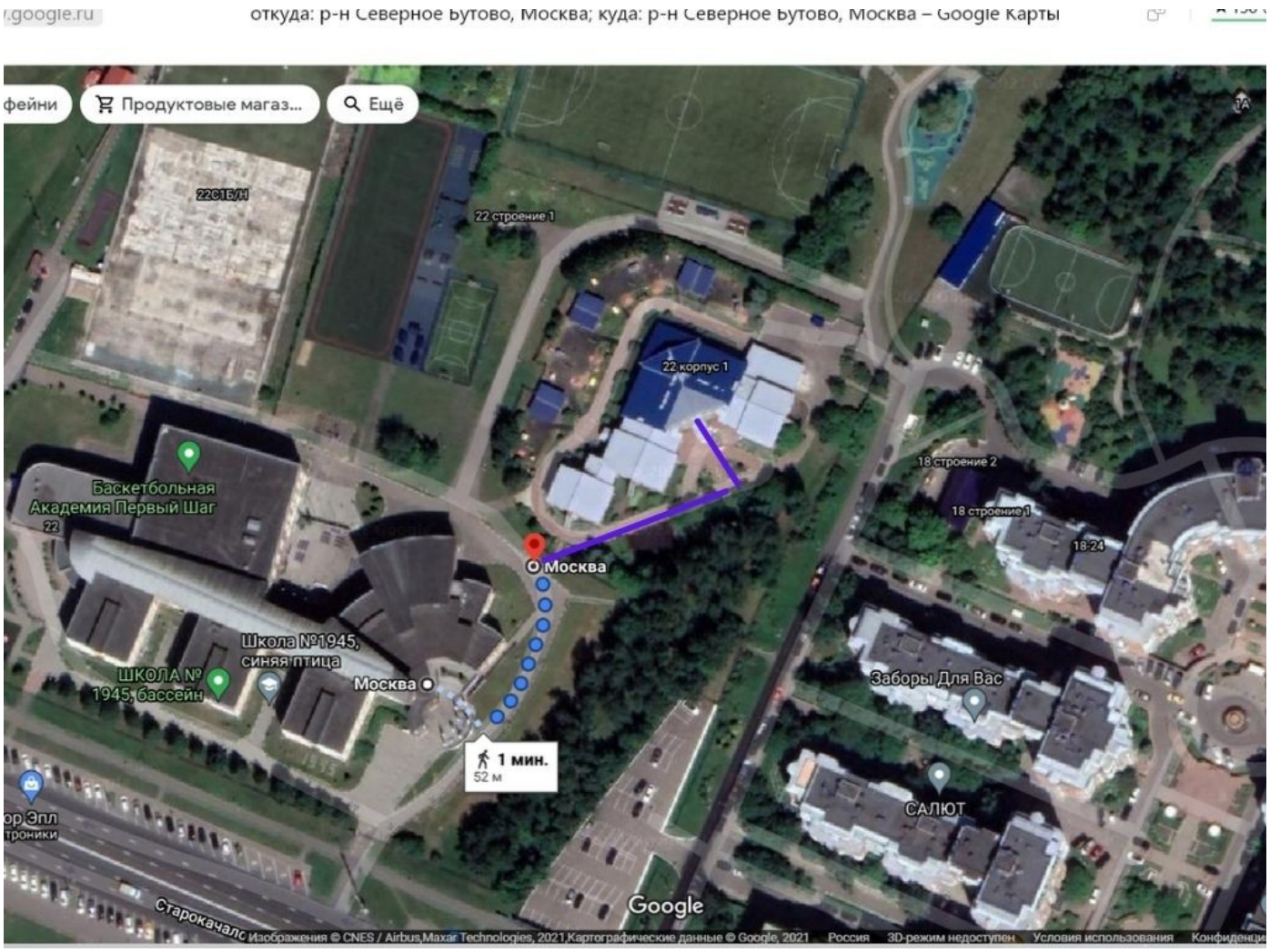

Описание маршрута Оот ГБОУ Школа №1945 (Вход№2 «Старшая школа») до ГБОУ Школа №1945 (Детский сад «Радуга»)

- От выхода налево по дороге (52 м.) до входа на территорию Детского сада «Радуга».

- Повернуть направо, центральный вход в здание Детского сада «Радуга» (слева).

Ссылка на маршрут: https://goo.gl/maps/etV3qKy7hZnjL9958

Маршрут безопасного передвижения (следования) групп обучающихся (воспитанников) ГБОУ Школа №1945

ул. Старокачаловская д.22 (ГБОУ Школа №1945 (Вход №3 с внутреннего двора)) – ул. Старокачаловская д. 22 к. 1 (ГБОУ Школа №1945 (Детский сад «Радуга»))

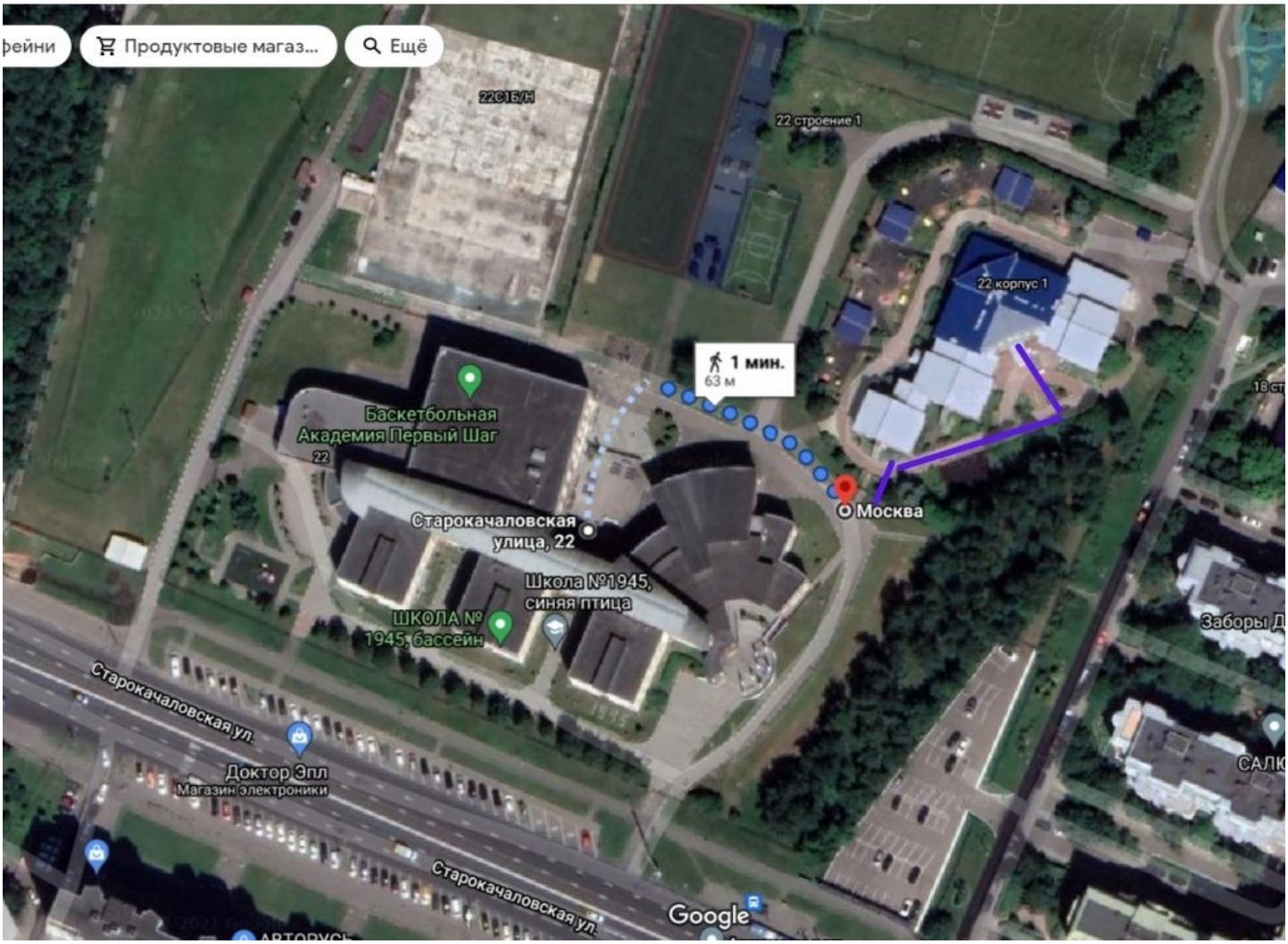

Описание маршрута от ГБОУ Школа №1945 (Вход№2 «Старшая школа») до ГБОУ Школа №1945 (Детский сад «Радуга»)

- От выхода направо по дороге (63 м.) до входа на территорию Детского сада «Радуга».

- Повернуть направо, центральный вход в здание Детского сада «Радуга» (слева)

Ссылка: https://goo.gl/maps/gGa6XHf7hhvqCiXS9

Маршрут безопасного передвижения (следования) групп обучающихся (воспитанников) ГБОУ Школа №1945

ул. Старокачаловская д.22 (ГБОУ Школа №1945 (Вход №1 «Начальная школа»)) – ул. Старокачаловская д. 22 к. 1 (ГБОУ Школа №1945 (Детский сад «Радуга»))

Описание маршрута от ГБОУ Школа №1945 (Вход№2 «Старшая школа») до ГБОУ Школа №1945 (Детский сад «Радуга»)

- От выхода направо по дороге (63 м.) до входа на территорию Детского сада «Радуга».

- Повернуть направо, центральный вход в здание Детского сада «Радуга» (слева).

Ссылка на маршрут: https://goo.gl/maps/PawNeCGZHqKcLjUp8

Маршрут безопасного передвижения (следования) групп обучающихся (воспитанников) ГБОУ Школа №1945
ул. Старокачаловская д.22 (ГБОУ Школа №1945 (Вход №1 «Начальная школа») – ул. Старокачаловская д. 12 (ГБОУ Школа №1945 (Детский сад «Кораблик»)

откуда: Старокачаловская ул., 22, Москва; куда: Старокачаловская ул., 12, Москва – Google Карты

откуда: Старокачаловская ул., 22, Москва; куда: Старокачаловская ул., 12, Москва

Пешком 600 м, 9 мин.

Изображения © CNES / Airbus,Maxar Technologies, 2021,Картографические данные © Google, 2021 50 м

Будьте осторожны! Пешеходные маршруты не всегда учитывают реальное состояние дорог.

Старокачаловская ул., 22
Москва, 117628

1. Следуйте на юг
140 м
2. Поверните направо в сторону ул. Старокачаловская
30 м
3. Поверните налево на ул. Старокачаловская
85 м
4. Поверните налево
Дорога с частично ограниченным движением
150 м
5. Поверните направо
Дорога с ограниченным доступом
100 м
6. Поверните направо
Дорога с ограниченным доступом
10 м
7. Плавный поворот налево
Дорога с ограниченным доступом
42 м
8. Поверните направо
Дорога с ограниченным доступом
54 м

https://www.google.ru/maps/dir/Старокачаловская+улица,+22,+Москва/Старокачаловская+ул.,+12,+Москва,+117628/@55.5703164,37.58630... 1/3

Ссылка на маршрут: https://goo.gl/maps/2QLFJZnUBo8Kqe2k7

Маршрут безопасного передвижения (следования) групп обучающихся (воспитанников) ГБОУ Школа №1945
ул. Старокачаловская д.22 (ГБОУ Школа №1945 (Вход №3 внутренний двор)) – ул. Старокачаловская д. 12 (ГБОУ Школа №1945 (Детский сад «Кораблик»)

откуда: Олимп, Старокачаловская ул., 22, Москва, 117628; куда: Старокачаловская ул., Москва, 117628 – Google Карты

откуда: Олимп, Старокачаловская ул., 22, Москва, 117628; куда: Старокачаловская ул., Москва, 117628

Пешком 600 м, 9 мин.

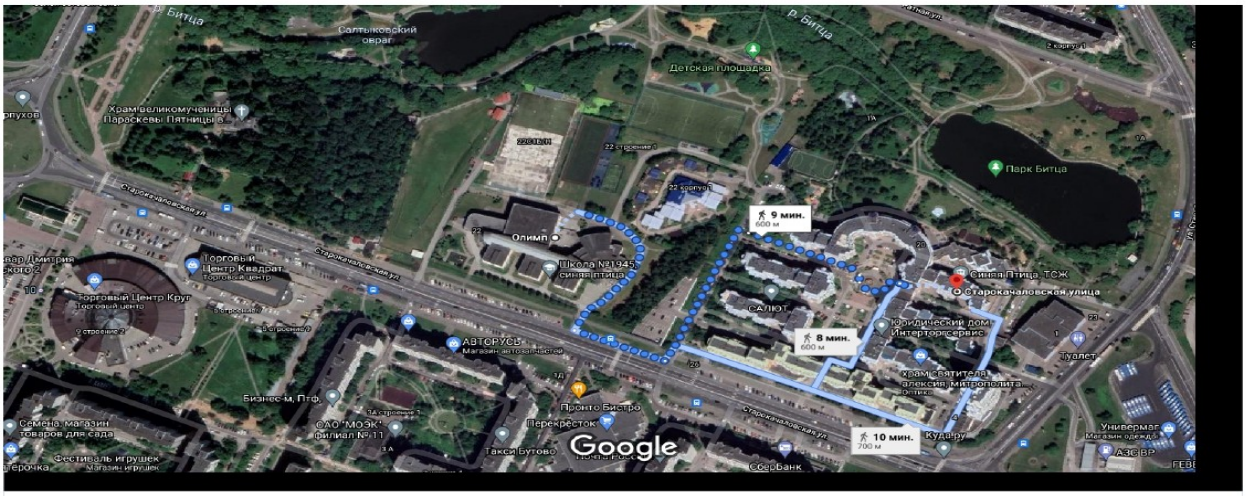

Изображения © CNES / Airbus,Maxar Technologies, 2021,Картографические данные © Google, 2021 50 м

Будьте осторожны! Пешеходные маршруты не всегда учитывают реальное состояние дорог.

Олимп

Старокачаловская ул., 22, Москва, 117628

1. Следуйте на восток в сторону ул. Старокачаловская
   180 м
2. Поверните налево на ул. Старокачаловская
   85 м
3. Поверните налево
   Дорога с частично ограниченным движением
   150 м
4. Поверните направо
   Дорога с ограниченным доступом
   100 м
5. Поверните направо
   Дорога с ограниченным доступом
   10 м
6. Плавный поворот налево
   Дорога с ограниченным доступом
   42 м
7. Поверните направо
   Дорога с ограниченным доступом
   Пункт назначения будет слева
   50 м

Старокачаловская ул.

https://www.google.ru/maps/dir/55.5704084,37.5848857/55.5699444,37.5901/@55.5701725,37.5857455,490m/am=t/data=!3m1!1e3!4m3!4m2!3... 1/3

Ссылка на маршрут: https://goo.gl/maps/ktdj6K3kLCFmZujC6

Маршрут безопасного передвижения (следования) групп обучающихся (воспитанников) ГБОУ Школа №1945

ул. Старокачаловская д.22 (ГБОУ Школа №1945 (Вход №2 «Старшая школа»)) – ул. Старокачаловская д. 12 (ГБОУ Школа №1945 (Детский сад «Кораблик»))

откуда: Старокачаловская ул., 22, Москва, 117628; куда: Старокачаловская ул., Москва, 117628 – Google Карты

откуда: Старокачаловская ул., 22, Москва, 117628;
куда: Старокачаловская ул., Москва, 117628

Пешком 500 м, 7 мин.

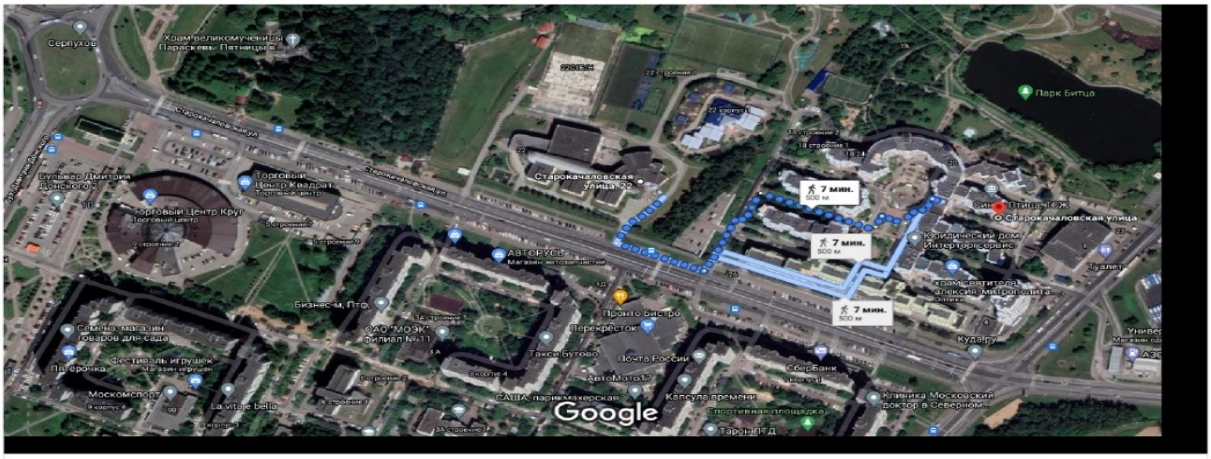

Изображения © CNES / Airbus,Maxar Technologies, 2021,Картографические данные © Google, 2021 50 м

Будьте осторожны! Пешеходные маршруты не всегда учитывают реальное состояние дорог.

Старокачаловская ул., 22
Москва, 117628

1. Следуйте на юго-запад в сторону ул. Старокачаловская
   71 м
2. Поверните налево на ул. Старокачаловская
   85 м
3. Поверните налево
   Дорога с частично ограниченным движением
   110 м
4. Поверните направо
   Дорога с ограниченным доступом
   110 м
5. Поверните налево
   Дорога с ограниченным доступом
   13 м
6. Поверните направо
   Дорога с ограниченным доступом
   29 м
7. Поверните налево
   Дорога с ограниченным доступом
   32 м

https://www.google.ru/maps/dir/55.5702012,37.5853548/55.5698312,37.5902472/@55.5697635,37.5847555,490m/am=t/data=!3m2!1e3!4b1!4m... 1/3

Ссылка на маршрут: https://goo.gl/maps/ktdj6K3kLCFmZujC6

Маршрут безопасного передвижения (следования) групп обучающихся (воспитанников) ГБОУ Школа №1945
ул. Старокачаловская д.22 к.1 (ГБОУ Школа № 1945 (Детский сад «Радуга»)) – ул. Старокачаловская д. 12 (ГБОУ Школа № 1945 (Детский сад «Кораблик»))

откуда: Старокачаловская ул., Москва, 117628; куда: Старокачаловская ул., 12, Москва – Google Карты

откуда: Старокачаловская ул., Москва, 117628; куда: Старокачаловская ул., 12, Москва

Пешком 450 м, 7 мин.

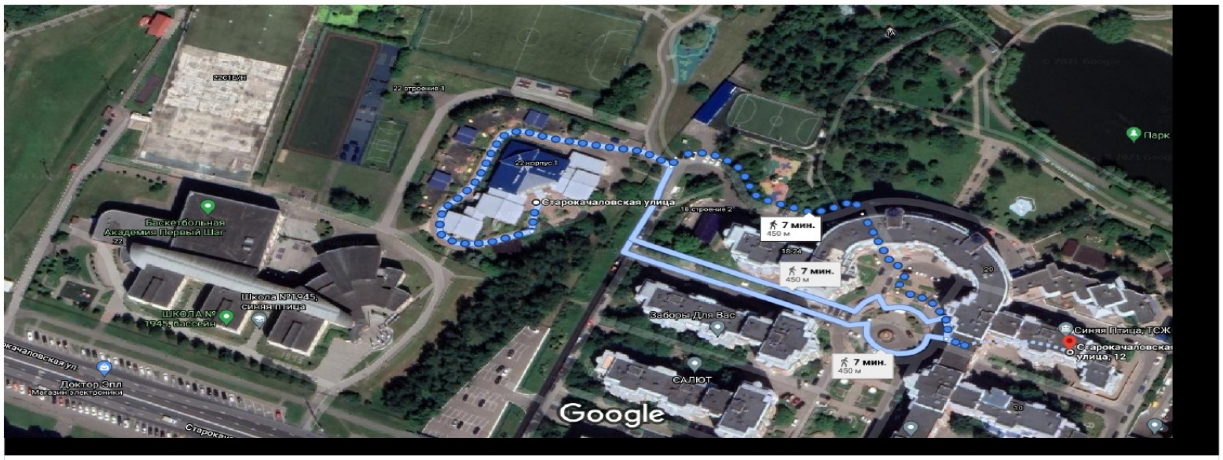

Изображения © CNES / Airbus,Maxar Technologies, 2021,Картографические данные © Google, 2021 20 м

Будьте осторожны! Пешеходные маршруты не всегда учитывают реальное состояние дорог.

Старокачаловская ул.
Москва, 117628

1. Следуйте на юг
Дорога с ограниченным доступом
16 м

2. Поверните направо
Дорога с ограниченным доступом
190 м

3. Поверните налево
Дорога с ограниченным доступом
5 м

4. Поверните направо
Дорога с ограниченным доступом
95 м

5. Поверните направо
Дорога с ограниченным доступом
37 м

6. Поверните направо
Дорога с ограниченным доступом
22 м

7. Поверните налево
Дорога с ограниченным доступом
38 м

8. Поверните налево
Дорога с ограниченным доступом
54 м

https://www.google.ru/maps/dir/55.5707185,37.5865717/Старокачаловская+ул.,+12,+Москва,+117628/@55.5705146,37.5869539,245m/am=t/d... 1/3

Ссылка на маршрут: https://goo.gl/maps/pCz5GAv68Xq4U3XV6

Маршрут безопасного передвижения (следования) групп обучающихся (воспитанников) ГБОУ Школа №1945

Старокачаловская д. 12 (ГБОУ Школа № 1945 (Детский сад «Кораблик»)) -

ул. Старокачаловская д.22 к.1 (ГБОУ Школа № 1945 (Детский сад «Радуга») – ул.

Можно не печатать, установите Яндекс.Карты на телефон

Ссылка на маршрут: https://yandex.ru/maps/-/CCUmZDTroC